

PROJEKTY I NADZORY DROGOWE
mgr Róża Konasiuk

Zamawiający:
GMINA ZBUCZYN
UL. JANA PAWŁA II 1
08-106ZBUCZYN

Tytuł projektu:
PRZEBUDOWA DROGI GMINNEJ NR 361318W
NA ODCINKU TARCZE - CIELEMĘC, GMINA ZBUCZYN.

Tytuł rysunku:
PRZEKRÓJ PODŁUŻNY

Rys. 3

Projektant:
mgr inż. Arkadiusz Jarosław Konasiuk
upr. nr ewid. LUB/0183/PWOD/06
do proj. i kierow. robotami budowlanymi
bez ograniczeń w specjalności drogowej
LUB/BD/0090/07

Skala:
1:50/1000

Bransza:
DROGOWA

Data:
MARZEC 2019 r.

Pik. = 1050,00; Rze = 170,21
PLP = 1034,60; KLP = 1065,40
R = 5000,00
max: Pik=1049,98; Rze=170,19
T = 15,40; B = 0,02

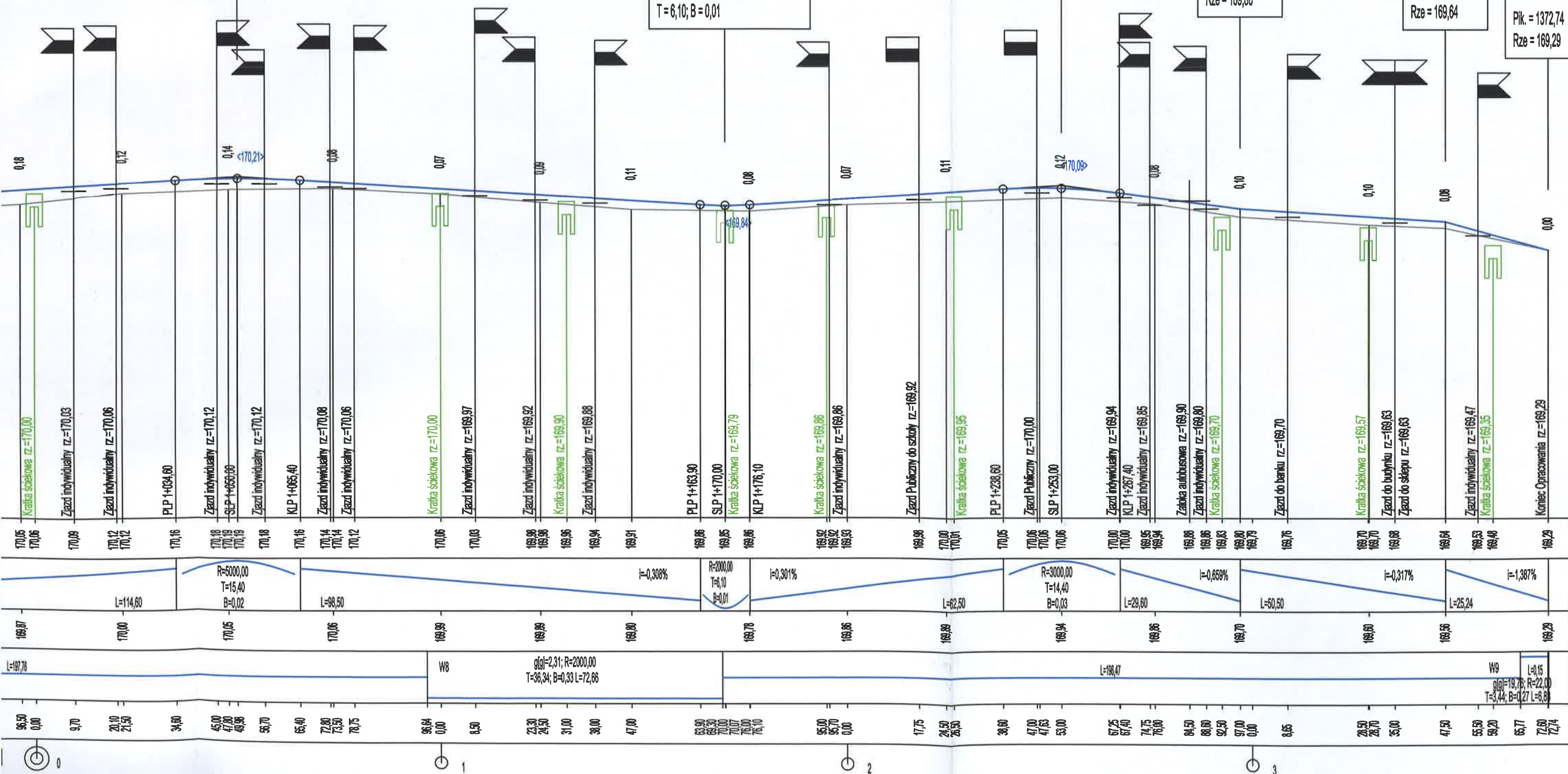
Pik. = 1170,00; Rze = 169,84
PLP = 1163,90; KLP = 1176,10
R = 2000,00
min: Pik=1170,07; Rze=169,85
T = 6,10; B = 0,01

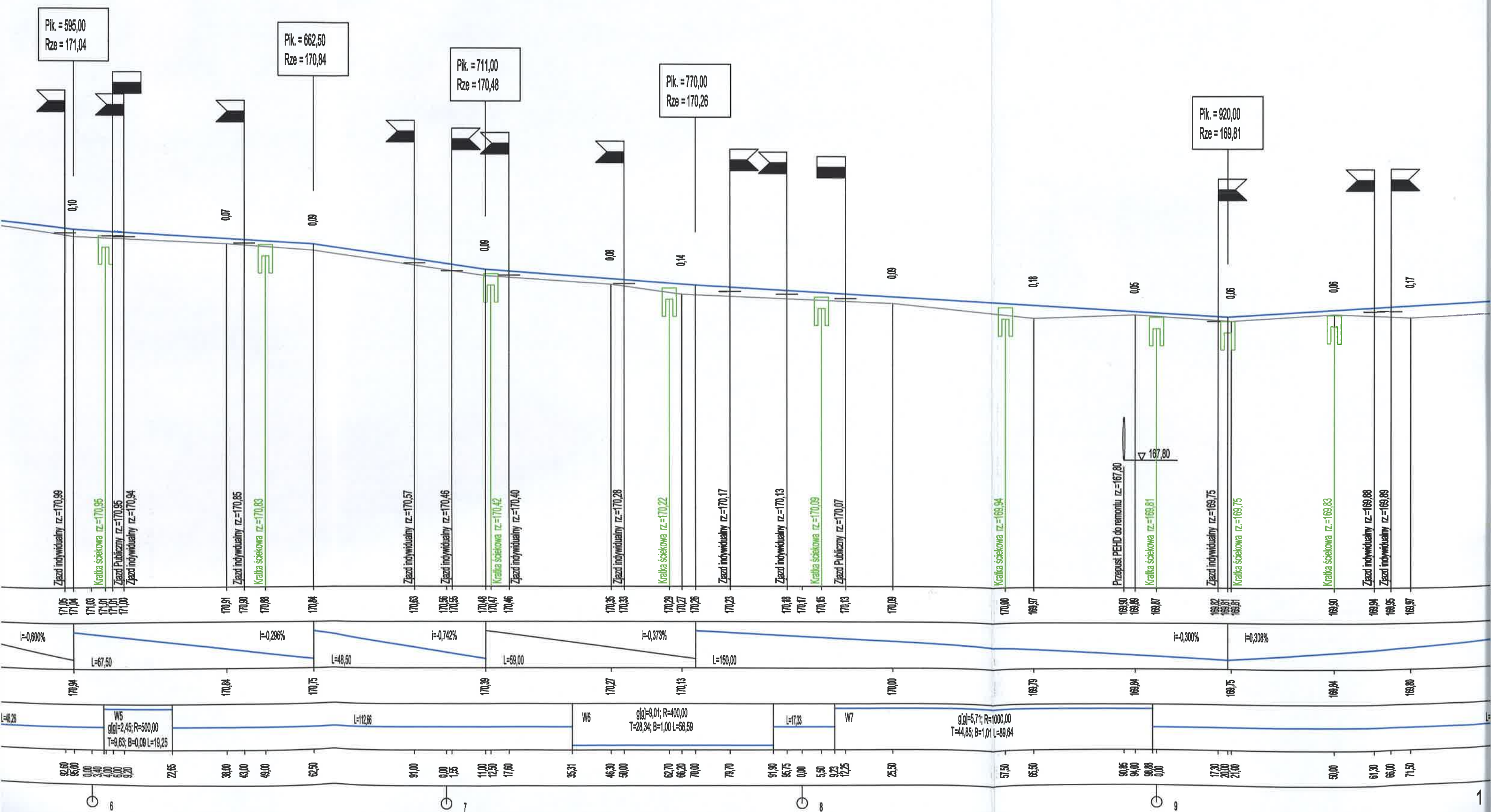
Pik. = 1253,00; Rze = 170,09
PLP = 1238,60; KLP = 1267,40
R = 3000,00
max: Pik=1247,63; Rze=170,06
T = 14,40; B = 0,03

Pik. = 1297,00
Rze = 169,80

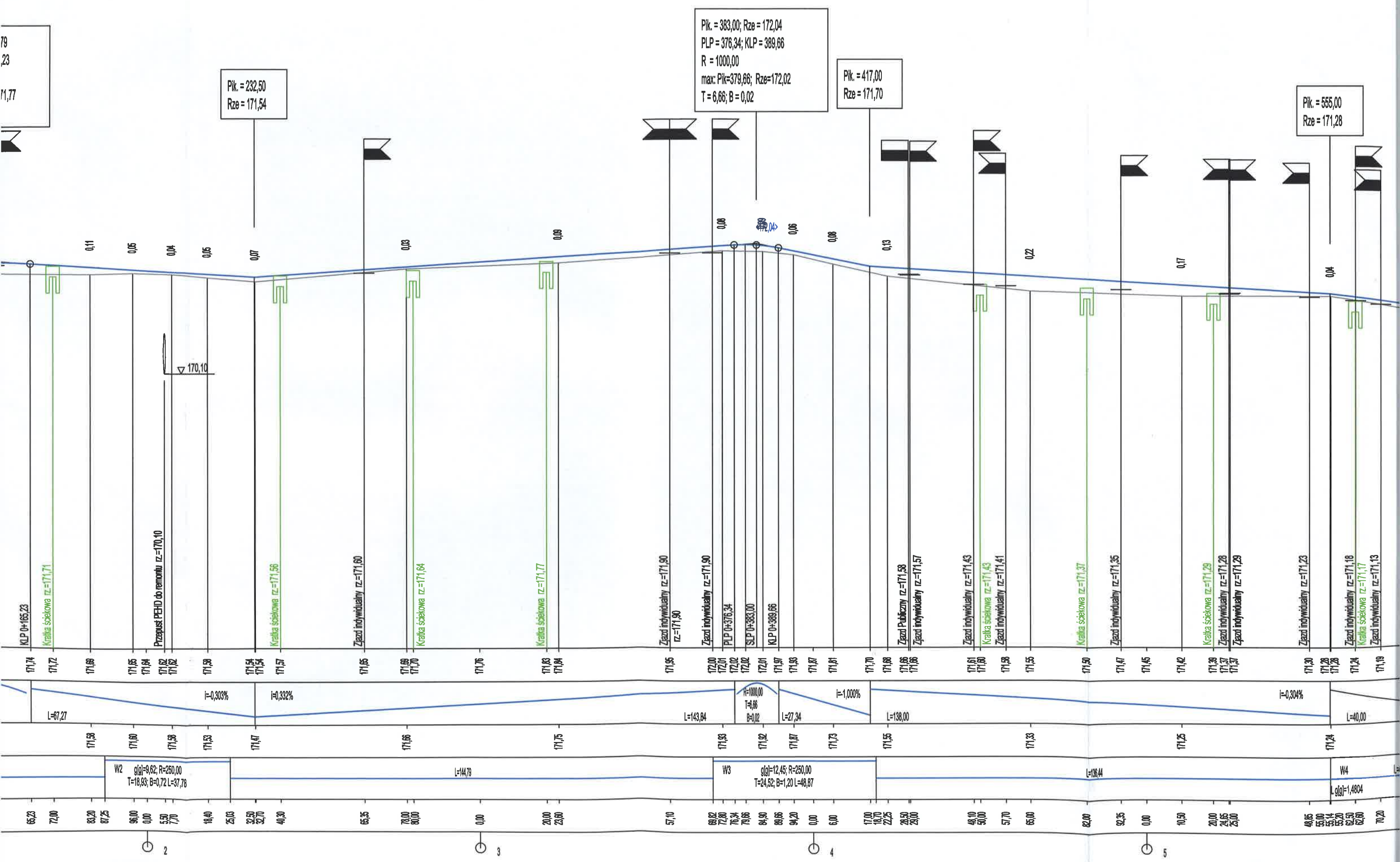
Pik. = 1347,50
Rze = 169,64

Pik. = 1372,74
Rze = 169,29





79
23
71,77



Pik. = 0,00
Rze = 171,05

Pik. = 15,00
Rze = 171,30

Pik. = 39,00
Rze = 171,45

Pik. = 150,00; Rze = 171,79
PLP = 134,77; KLP = 165,23
R = 5000,00
max: Pik=150,08; Rze=171,79
T = 15,23; B = 0,02

Skala pionowa 1:50

Skala pozioma 1:1000

P.P. = 166,00

Początek Opracowania / Krawędź drogi powiatowej rz.=171,05

Krawka ściekowa rz.=171,11

Zjazd indywidualny rz.=171,46

Krawka ściekowa rz.=171,45

Krawka ściekowa rz.=171,58

Zjazd indywidualny rz.=171,64

PLP 0+134,77

SLP 0+150,00

Zjazd indywidualny rz.=171,72

RZĘDNE NIWELETY	171,05 171,18 171,23 171,30	171,45	171,51	171,58	171,64	171,68	171,70	171,74 171,75	171,77 171,78
ELEMENTY NIWELETY	i=1,667% L=15,00	i=0,625% L=24,00	i=0,306%				L=95,77	R=5000,00 T=15,23 B=0,02	
RZĘDNE TERENU	171,05 171,15	171,39	171,48	171,56	171,60				
ELEMENTY TRASY	-2,30 W1 g(g)=25(85); R=15,00 T=3,09; B=0,31 L=6,09				L=178,38				
ODLEGŁOŚCI	0,00 2,78 8,00 8,87 11,00 15,00	39,00	57,00	83,00	0,00	12,70	20,00	34,77 37,00	50,08 54,50

